

**HOTĂRÂRE**

**privind inventarierea unui imobil în domeniul privat al orașului Breaza**

Având în vedere expunerea de motive nr.10495/10.07.2017, formulată de dl. Richea Gheorghe, Primarul orașului Breaza;

Ținând seama de :

- raportul de specialitate nr.10496/10.07.2017, întocmit de dna Dabija Petruța, referent în cadrul Compartimentului Agricol și Cadastru;
- raportul Comisiei pentru prognoză...buget finanțe, administrarea domeniului public și privat comerț și servicii din cadrul Consiliului Local al orașului Breaza;
- avizul nr.10497/10.07.2017 al secretarului orașului Breaza;

În conformitate cu prevederile:

- art.4 din Legea nr.213/1998 privind bunurile proprietate publica, modificată și completată;
- art.121 alin.(1) și (2) din Legea 215/2001 privind administrația publică locală, republicată, modificată și completată;

În temeiul prevederilor art. 36 alin. (2) lit."c"și art. 115 alin. (1) lit. "b" coroborat cu art.45, alin. (3) din Legea 215/2001 privind administrația publică locală, republicată, modificată și completată;

**Consiliul Local al orașului Breaza adoptă prezenta hotărâre**

**Art.1. (1)** Aprobă inventarierea în domeniul privat al orașului Breaza a unei suprafețe de teren, după cum urmează:


Nr. crt.	Cod clasificare	Cod inventar	Denumirea bunului	Elemente de identificare (suprafața/bucată)	Anul dobândirii sau după caz al dării în folosință	Valoare de inventar	Situația juridică	Observatii
1.			Teren oraș Breaza, str. Viitorului, fn	1463 mp T17, P 1328, Intravilan			Prop. privata a orașului Breaza	

(2) Terenul este evidențiat în Planul de amplasament, Anexa 1 la prezenta hotărâre.

**Art.2.** Prezenta hotărâre va fi comunicată prin grija Serviciului Administrație Publică Locală, Prefecturii Prahova, Compartimentului Agricol și Cadastru și Serviciului financiar-contabil.

Președinte de ședință,  
Consilier local,

Bran Alexandra Lăcrămioara



Contrasemnează,  
p. Secretar oraș,

șef Serv. APL Toader Elena Geanina

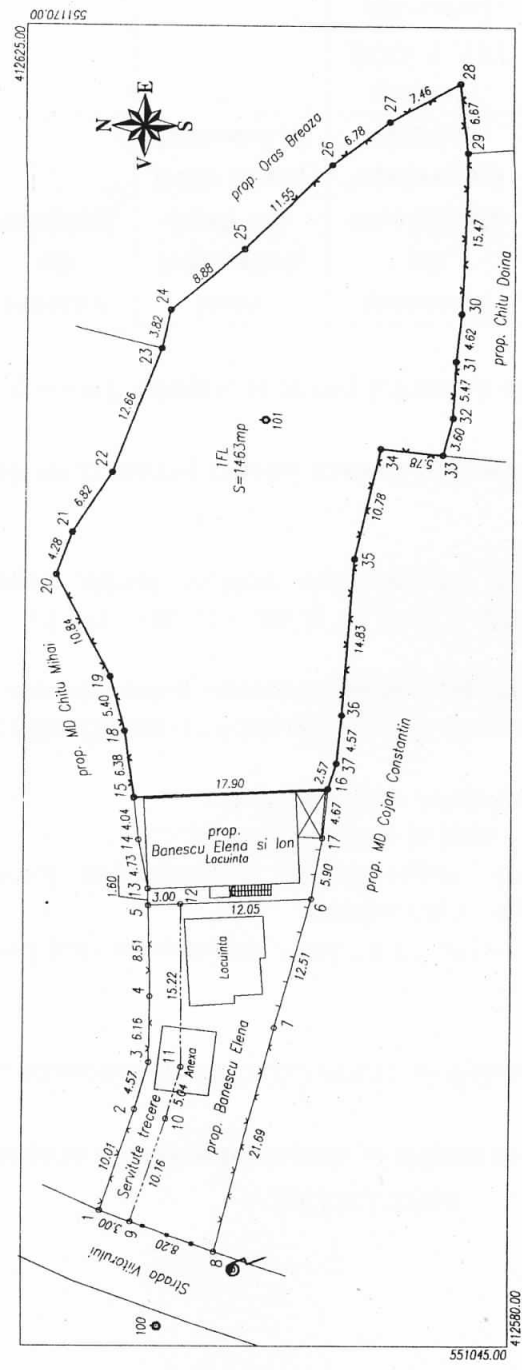
Breaza, 27 iulie 2017

Nr.114

*Aranci de la C 14/22.07.2017*

TERRITORIU: JUD. PRAHOVA  
 LOCALITATEA: BREAZA - intravilan  
 SECTOR: CADASTRAL: GURA BELIEI, STRADA VIITORULUI, FN. TARLAUA , PARCELA , PH  
 PROPRIETAR: ORAS BREAZA  
 SUPRAFATA MASURATA: 1463mp

PLAN DE SITUATIE AL CORPULUI DE PROPRIETATE  
 SCARA 1:500  
 -INTRAVILAN-



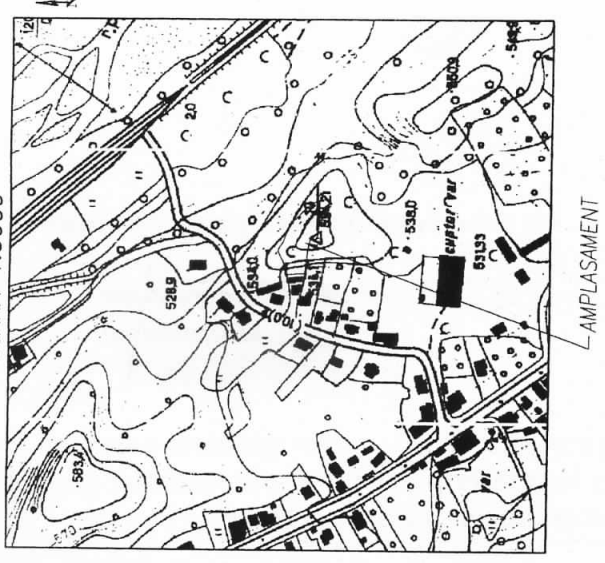
SUPRAFATE MASURATE:  
 - Parcela de teren IFL in suprafata totala de 1463mp.

*Prezinta de stinta  
 Comisia locala  
 Bun Alexandru Lacuina  
 Secretar  
 +/ SVAR Toadru Florin*



NOTA:  
 - Masuratorile au fost facute in prezenta proprietarului in baza indicatiilor acestuia privind identificarea si individualizarea limitelor imobilului masurat.  
 - Calculul suprafetei s-a facut prin procedeul analitic, din coordonatele punctelor de pe perimetrul terenului.

PLAN DE INCADRARE IN ZONA  
 SCARA 1:5000



VIZAT PRIMARIA ORAS BREAZA .....

SISTEM DE PROIECTE STEREOGRAFIC 1970

INTOCMIT:	ING. MITRACHE MARIUS
PERSOANA FIZICA AUTORIZATA:	
AUTORIZATIE:	RO-PH-F-0062
PROPIETAR:	ORAS BREAZA
BENEFICIARI:	Banescu Ion si Elena, Breaza
SCARA:	1:500
DATA:	01.2015
SEMNATURA:	<i>Marius</i>

PLAN DE SITUATIE AL CORPULUI DE PROPRIETATE  
 BREAZA, STRADA VIITORULUI, FN.  
 TARLAUA , PARCELA  
 PRAHOVA