

ROMÂNIA
JUDEȚUL PRAHOVA
CONSILIUL LOCAL BREAZA

HOTĂRÂRE
privind inventarierea în domeniul public al orașului Breaza a unui teren

Având în vedere expunerea de motive nr.7784/23.05.2018, formulată de dl. Richea Gheorghe, Primarul orașului Breaza;

Ținând seama de:

-raportul de specialitate nr. 7785/23.05.2018 întocmit de dl. Țaga Dumitru, consilier Compartimentul UAT;

- raportul Comisiei pentru prognoză...buget finanțe, administrarea domeniului public și privat comerț și servicii din cadrul Consiliului Local al orașului Breaza;

raportul comisiei juridice din cadrul Consiliului Local Breaza;

-avizul nr.7786/23.05.2018 al secretarului orașului Breaza;

În conformitate cu prevederile art. 3 alin. (4) din Legea nr. 213/1998 privind bunurile proprietate publică, modificată și completată și pct. III, pct.1 din Anexa 1 la aceasta;

În temeiul art. 36, alin. (2), lit."c" și art.115 alin.(1), lit."b" coroborat cu art.45, alin. (3) din Legea 215/2001 privind administrația publică locală, republicată, modificată și completată;

Consiliul Local al orașului Breaza adoptă prezenta hotărâre:

Art.1. (1) Se aprobă inventarierea în domeniul public al orașului Breaza a unui teren situat în Breaza, Gura Beliei, Pct. Lutu Roșu, după cum urmează:

Nr. crt.	Codul de clasifi -care	Denumirea bunului	Elemente de identificare	Anul dobândirii sau dării în folosință	Valoarea de inventar	Situația juridică actuală	Obs
1.		Teren (drum)	Oraș Breaza, pct. Lutu Roșu, Fdt. Teilor, Gura Beliei, T6, P 446, 448, Drum Intravilan S=345 mp Vecinătăți: N-orașul Breaza (domeniu privat) E-nr. cadastral 25797 (domeniu public) V-nr. cadastral 29266 S-orașul Breaza (domeniu privat)	2018		Proprietate publică	Zonă de acces spre proprietăți dinspre str. 30 Decembrie, respectiv Fdt. Teilor

(2) Terenul este evidențiat în Planul de amplasament, anexa la prezenta.


Art. 2. Se aprobă completarea Inventarului bunurilor care aparțin domeniului public al orașului Breaza cu bunul imobil menționat la art.1.

Art.3. Prezenta hotărâre va fi comunicată prin grija Serviciului Administrație Publică Locală: Instituției Prefectului Prahova, Compartimentului UAT, Serviciului financiar-contabil.

Președinte de ședință,
Consilier local,
Grădinaru Adriana



Contrasemnează,
Secretar oraș,
Goran Maria Cătălina



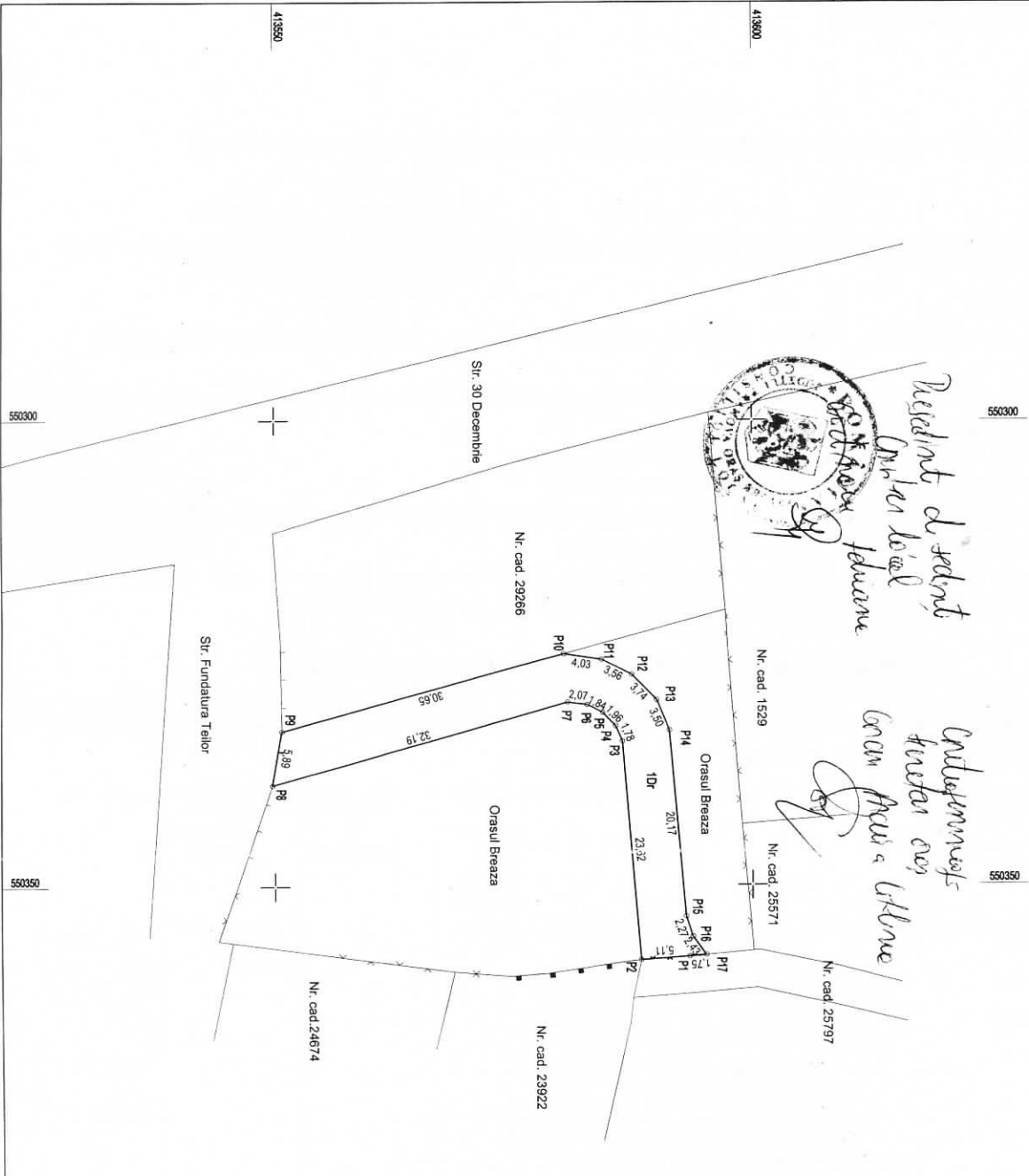
Breaza, 31 mai 2018
Nr.57

PLAN DE AMPLASAMENT SI DELIMITARE
scara 1:500

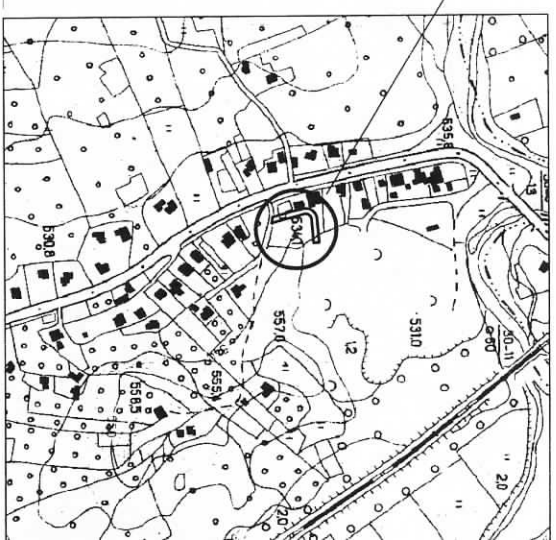
Proprietar: Orasul Breaza
Adresa imobilului: Intravilan
Oras Breaza, Str. Fundatura Telior, FN, Tara 6, Parcelele Vh 446, FI 448, Jud. Prahova
Suprafata teren masurata = 345mp (S 1 Dr = 345mp);
Teren partial imprejnit cu gard din plasa si limita conventionala.

*Resolunt de sedinta
Comisia Locala
Jud. Prahova*

*Intelegem ca
fundatia are
cauza si utilitate*



AMPLASAMENT



INCADRARE IN ZONA 1:5000

Intocmit,
Ing. Cojocariu Cristina-Viorica



Data, Mai 2018

H. No. 10/11/1971/2103/2018