

HOTĂRÂRE

pentru modificarea și completarea HCL nr. 55/2014 privind inventarierea în domeniul public al orașului Breaza a unor obiective/sisteme publice de alimentare cu apă incluse în Proiectul „Reabilitarea și modernizarea sistemelor de apă și canalizare în județul Prahova”

Având în vedere expunerea de motive nr.17407/21.11.2018, formulată de dl. Richea Gheorghe, Primarul orașului Breaza;

Ținând seama de :

- raportul de specialitate nr.17408/21.11.2018, întocmit de dl. Bedreag Cristian, responsabil Compartiment Urbanism și amenajarea teritoriului;

-raportul nr. 17409/21.11.2018 întocmit de dna Sichim Elena, Șef Serviciu financiar contabil;

- raportul Comisiei pentru prognoză...buget,finanțe, administrarea domeniului public și privat, comerț și servicii din cadrul Consiliului Local al orașului Breaza;

- avizul nr. 17410/21.11.2018 al secretarului orașului Breaza;

În conformitate cu prevederile:

- pct.III.4 din Anexa la Legea nr.213/1998 privind bunurile proprietatea publică modificată și completată;

-art. 858, 860 alin. (1) din noul Cod Civil;

În temeiul prevederilor art. 36 alin (2) , lit “c” și art 115 alin (1) lit “b” coroborat cu art 45 alin (3) din Legea nr. 215/2001 privind administrația publică locală, republicată, modificată și completată;

Consiliul Local al orașului Breaza adoptă prezenta hotărâre:

Art.I. HCL nr. 55/2014 privind inventarierea în domeniul public al orașului Breaza a unor obiective/sisteme publice de alimentare cu apă incluse în Proiectul „Reabilitarea și modernizarea sistemelor de apă și canalizare în județul Prahova” se modifică, după cum urmează:

1. Art.1 alin. (1) pct 3 se modifică și va avea următorul cuprins:

Nr. crt.	Codul de clasificare	Denumirea bunului	Elemente de identificare	Anul dobandirii sau dării în folosință	Valoarea de inventar	Situația juridică actuală	Obs
3		Clădiri Stație de pompe 2 cu instalații	Str. Republicii, nr. 23 Vecinătăți: N-Măianu Solomon Roxani Ion, Gardin Roxana Narcisa, Chivu Aneliz și drum acces cu servitute E- Măianu Solomon Roxani Ion, Gardin Roxana Narcisa V- vâlc S- moș Dobroslav Clădire stație pompe 2	2003	193.500	Proprietate publică	Raport de evaluare nr. 2409/20.02.2017 întocmit de PFA Constantin Valerică



		tehnologice Teren aferent SP2	Supr. Construită - 116 mp; Nr. cadastral 29164-C1				
			Clădire C2 (post trafo), în suprafață de 9 mp Nr. cadastral 29164-C2	2003	15.700	Proprietate publică	Raport de evaluare nr. 2409/20.0 2.2017 întocmit de PFA Constantin Valerică
			Instalații tehnologice și bransamente de utilități (en. electrică telefonie și apă)	2003	93.777	Proprietate publică	Raport de evaluare nr. 2409/20.0 2.2017 întocmit de PFA Constantin Valerică
			Teren aferent SP2 în suprafață de 555 mp	2003		Proprietate publică	

Art.II. Imobilele precizate la pct.1 din prezenta hotărâre sunt identificate în Anexa la prezenta.

Art.III. Cu data adoptării prezentei se revocă pct.3 din HCL nr. 38/2017 și Anexa 2 la această hotărâre.

Art.IV. Prezenta hotărâre va fi comunicată prin grija Serviciului administrație publică locală Prefecturii Prahova, Serviciului Urbanism, Amenajarea Teritoriului, Agricol și Cadastru și Serviciului Financiar-Contabil din cadrul Primăriei orașului Breaza.

Președinte de ședință,
Consilier local,
Evelina-Mihaela Neguțescu

Breaza, 29 noiembrie 2018
Nr.128

Contrasemnează,
Secretar oraș,
Maria-Cătălina Goran



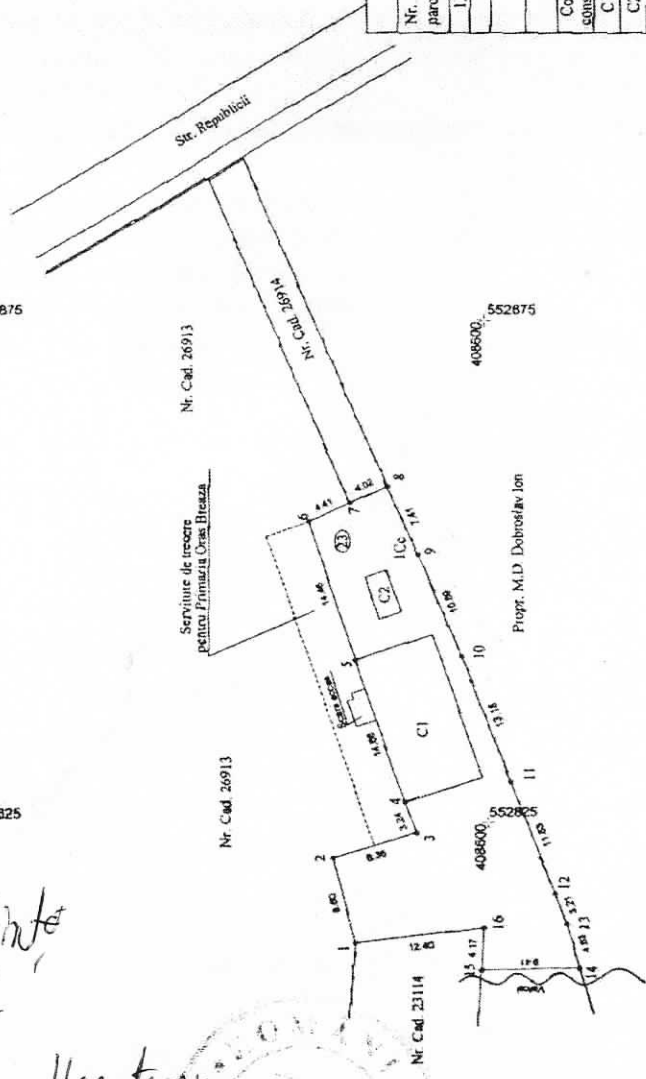
Anexa la HCL nr/29.11.2018.

PLAN DE AMPLASAMENT SI DELIMITARE A IMOBILULUI
Scara 1:500

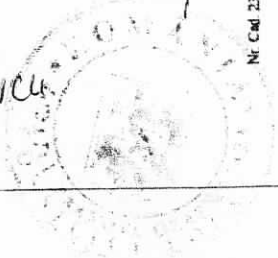


Nr. cadastral	Suprafata masurata	Adresa imobilului
	555,00 mp	Cartier Breaza de Jos, Str. Republicii, nr 23, T 28, Cc 528, intravilan, Jud. Prahova

Cartea Funciara nr.	UAT	Breaza
---------------------	-----	--------



*Purdinta de sedinta
Comitet local
Kvelina - Mihaela Negutescu*



A. Date referitoare la teren			B. Date referitoare la constructii		
Nr. parcela	Categorie de folosinta	Suprafata (mp.)	Destinatie	Suprafata construita la sol (mp.)	Mentii
1.	Cc	555,00	CIE	116,00	Teren partial imprejuiat cu gard de plasa
	Total	555,00	CIE	9,00	
			TOTAL	125,00	

Suprafata masurata = 555,00 mp, Suprafata din act = 567,00 mp

Confirm introducerea imobilului in baza de date integrata si atribuirea numarului cadastral

Semnatura si parata
Data:

Confirma executia planului de amplasament pentru teren, corectarea planului de amplasament si planului cadastral si coordonarea planului de amplasament cu realitatea din teren

Ing. Arhitect **MIHAELA NEGUTESCU**
Data: septembrie 2018