

**HOTĂRÂRE**

**privind acordul Consiliului Local Breaza în vederea înscrierii dreptului de proprietate privată a orașului Breaza asupra terenurilor cu nr. cadastral 29973, respectiv 29975**

Având în vedere:

- expunerea de motive nr.7901/22.05.2019 formulată de Primarul orașului Breaza, dl. Richea Gheorghe;
- raportul de specialitate nr. 7902/22.05.2019 întocmit de arhitect șef;
- raportul de specialitate nr. 7903/22.05.2019 întocmit de dna Sichim Elena, șef Serviciu financiar-contabil;
- raportul Comisiei pentru prognoză...buget finanțe, administrarea domeniului public și privat comerț și servicii din cadrul Consiliului Local al orașului Breaza
- avizul juridic nr.7904/22.05.2019 al secretarului orașului Breaza;

În conformitate cu prevederile:

- art. 889 din Codul civil;
- art.36, alin.(2), lit."c" din Legea nr.215/2001 privind administrația publică locală, republicată;

În temeiul art.115 alin. (1) lit. "b" coroborat cu art.45, alin.(3) din Legea nr.215/2001 privind administrația publică locală, republicată,

**Consiliul local al orașului Breaza adoptă prezenta hotărâre.**

**Art.1.(1)**Consiliul local Breaza este de acord ca terenul în suprafață de 335 mp situat în Breaza, str. Orizontului, identificat cu număr cadastral 29973 și terenul în suprafață de 75mp situat în Breaza, str. Orizontului, fn. T16, L663, identificat cu număr cadastral 29975, să fie înscrise în proprietatea privată a orașului Breaza.

(2) Operațiunea menționată la alin. (1) se va realiza cu respectarea dispozițiilor legale privind transferul drepturilor reale imobiliare.

**Art.2.** Terenurile sunt identificate în schițele care constituie Anexa 1 și 2 la prezenta hotărâre.

**Art.3.** Orașul Breaza va suporta cheltuielile ocazionate de perfectarea actelor la birou notarial în vederea dobândirii dreptului de proprietate a terenurilor prevăzute la art.1 de către orașul Breaza.

**Art.4.** HCL nr. 123/12.11.2018 privind acordul de principiu al Consiliului Local Breaza în vederea acceptării unei donații își încetează aplicabilitatea.

**Art.5.** Prezenta hotărâre se comunică Instituției Prefectului Prahova, Serviciului financiar agricol și Serviciului urbanism amenajarea teritoriului, agricol și cadastru.

Președinte de ședință,  
Consilier local,  
Postelnicu Vasile Ovidiu



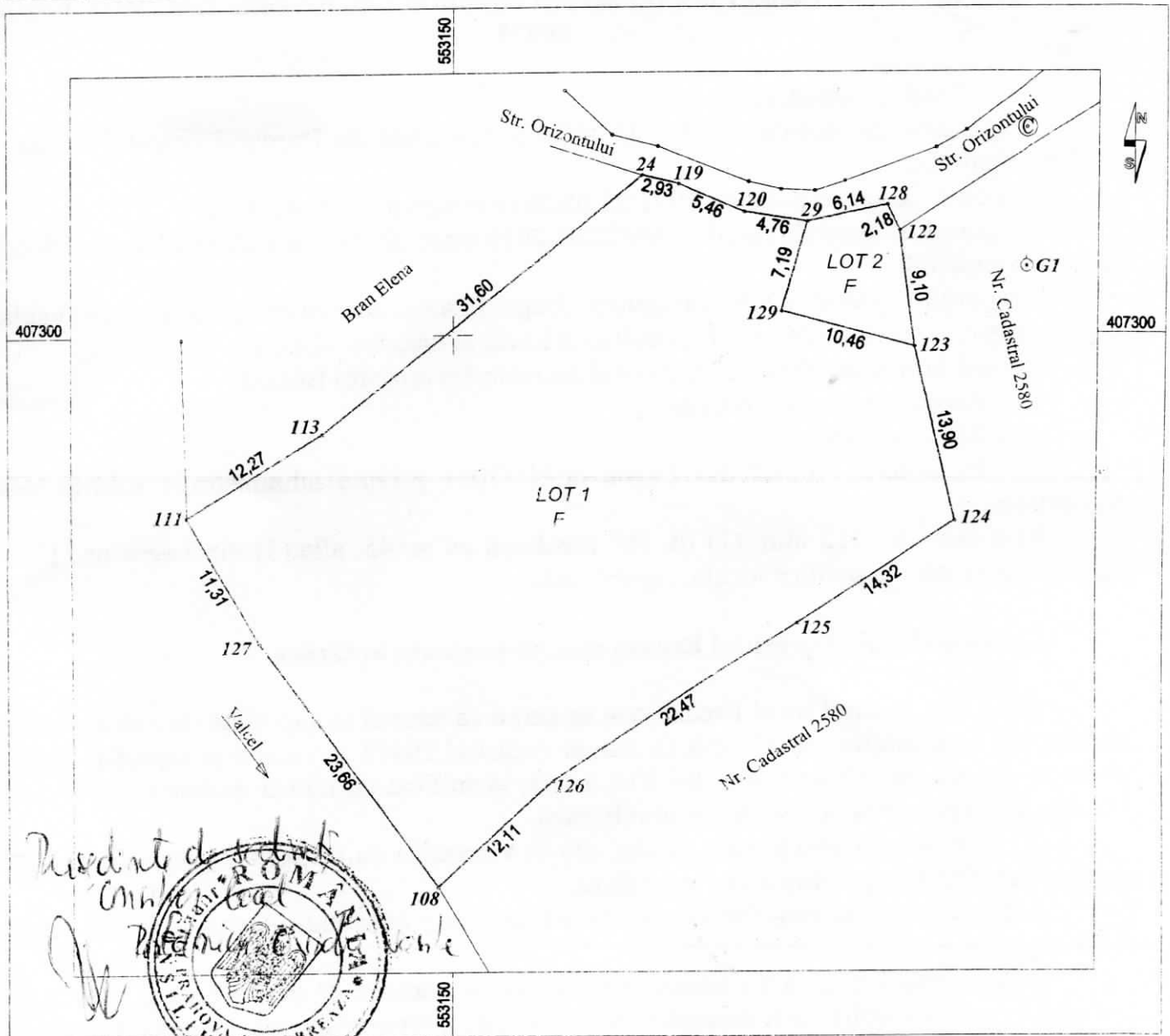
Contrasemnează,  
Secretar oraș,  
Goran Maria Cătălina

**PLAN DE AMPLASAMENT SI DELIMITARE A IMOBILULUI CU  
PROPUNEREA DE DEZLIPIRE  
Scara 1:500**

*Anexa 2 la HCL 50/2018*

Nr. cadastral	Suprafata masurata	Adresa imobilului
3723	1793 mp	Loc. Breaza de Jos str. Orizontului nr. FN, T16 L663 - Intravilan, jud. Prahova

Cartea Funciara nr.	UAT	<b>BREAZA</b>
---------------------	-----	---------------



*Proprietar d. terenului*  
*Chirita I. Valeriu Georgian*  
*Proprietar d. terenului*

**Tabel de miscare parcelara pentru dezlipire imobil**

SITUATIA ACTUALA ( inainte de dezlipire )			
Nr. cadastral	Suprafata [mp]	Categoria de folosinta	Descrierea imobilului
3723	1793	F	Teren intravilan partial imprejmuit
Total	1793		
SITUATIA VIITOARE ( dupa dezlipire )			
Nr. cadastral	Suprafata [mp]	Categoria de folosinta	Descrierea imobilului
<del>3723</del>	1718	F	LOT I: Teren intravilan partial imprejmuit
<del>3724</del>	75	F	LOT II: Teren intravilan partial imprejmuit
Total	1793		

**SG. CHIRITA ENGINEERING & LAND SURVEYING SRL-D**  
Telefon: 0745080784  
Email: contact@cadastruiprahova.com  
Web: www.cadastruiprahova.com

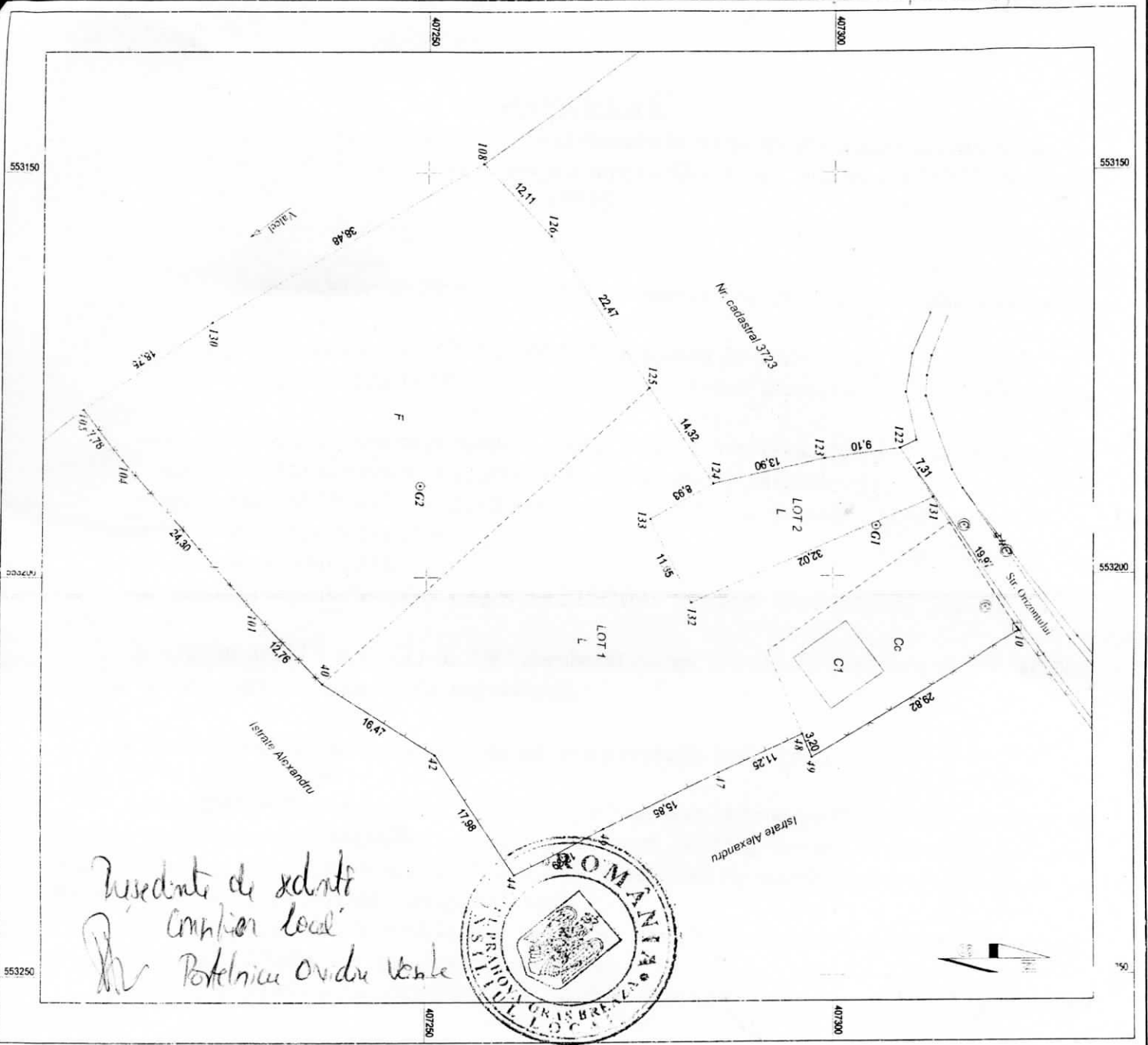
Confirm executarea măsurătorilor de teren, corectitudinea întocmirii documentației cadastrale și corespondența acesteia cu starea de fapt.

**Executant:**  
**Ing. CHIRITA I. Valeriu Georgian**  
Aut. A.N.C.P.I.  
Seria RO-B-F nr.0021  
Categoria A

Inspector \_\_\_\_\_ Semnătura și parafa \_\_\_\_\_  
Confirm introducerea imobilului în baza de date integrată și atribuirea numărului cadastral \_\_\_\_\_ 08 MAI 2019



Anexa 1 Lot 11 50/30.05.2019



Inscris de sedinta  
Comisia Locala  
Boteviciu Ovidiu Vasile



**PLAN DE AMPLASAMENT SI DELIMITARE  
A IMOBILULUI CU PROPUNEREA  
DE DEZLIPIRE**

Scara 1:500

Nr. cadastral	Suprafata masurata	Adresa imobilului
2580	4930 mp	Loc. Breaza de Jos, str. Orizontului, nr.11, - Intravilan

Cartea Funciara	UAT	<b>BREAZA</b>
-----------------	-----	---------------

**Tabel de miscare parcelara pentru dezlipire imobil**

SITUATIA ACTUALA (inainte de dezlipire)		
Nr. cadastral	Suprafata (mp)	Categoria de folosinta
2580	4930	Cc, L, F
Teren intravilan partial impregnat		
Total	4930	

**SITUATIA VIITOARE  
(dupa dezlipire)**

Nr. cadastral	Suprafata (mp)	Categoria de folosinta	Descrierea imobilului
2580	4595	Cc, L, F	LOT I: Teren intravilan partial impregnat si constructii
2581	335	L	LOT II: Teren intravilan partial impregnat
Total	4930		


Total	4930		
-------	------	--	--

Data: APRILIE 2019

Inspector

Executanti: Ing. CHIRITA I. Valeriu Georgian  
Auc. A.N.C.P.I.  
Seria RO-B-F nr.0021  
Categorie A

Confirm intruducerea imobilului in baza de date cadastrale si integrata si atribuirea numarului cadastral



Semnatura si parala  
Data: 12.04.19

Stampila BCPI