

HOTĂRÂRE

privind atestarea apartenenței la domeniul privat al orașului Breaza a unor suprafețe de teren

Având în vedere referatul de aprobare nr.4293/20.03.2020, formulat de dl. Richea Gheorghe, Primarul orașului Breaza;

Ținând seama de :

- raportul de specialitate nr.4294/20.03.2020, întocmit de dna Dabija Petruța, referent în cadrul Compartimentului Agricol și Cadastru;
- avizul Comisiei pentru prognoză... buget finanțe, administrarea domeniului public și privat comerț și servicii din cadrul Consiliului Local al orașului Breaza;
- avizul nr.4295/20.03.2020 al secretarului general al orașului Breaza;

În conformitate cu prevederile:

-36 alin. (1) din Legea 18/1991 privind fondul funciar, republicată, cu modificările și completările ulterioare;

- Decizia ICCJ 2022/2016;

~~- art. 1 din Normele privind organizarea și efectuarea inventarierii elementelor de natura activelor, datoriilor și capitalurilor proprii, aprobate prin Ordinul 2861/2009;~~

-art. 557din Codul civil;

- art. 129 alin. (2) lit. c, art. 354 din OUG nr.57/2019 privind Codul administrativ;

În temeiul prevederilor art.196 alin. (1) lit. "a" coroborat cu art.139 alin. (1) și alin. (3) lit g din OUG nr.57/2019 privind Codul administrativ;

Consiliul Local al orașului Breaza adoptă prezenta hotărâre

Art.1. (1)Aprobă atestarea apartenenței la domeniul privat al orașului Breaza a două suprafețe de teren, după cum urmează:

Nr. crt.	Cod clasificare	Cod inventar	Denumirea bunului	Elemente de identificare (suprafața/ bucată)	Anul dobândirii sau după caz al dării în folosință	Valoare de inventar	Situația juridică	Observatii
1.			Teren, str. 30 Decembrie, fn, T6, P465	42 mp	2020		Prop. privata a orașului Breaza	
2.			Teren, str. 30 Decembrie, fn, T6, P465	147 mp	2020		Prop. privata a orașului Breaza	

(2)Imobilele sunt evidențiate în Planurile de amplasament, Anexa 1 și 2 la prezenta hotărâre.

Art.2. Prezenta hotărâre va fi comunicată prin grija Serviciului Administrație Publică Locală, Prefecturii Prahova, Compartimentului Agricol și Cadastru și Serviciului financiar-contabil.

Președinte de ședință,
Consilier local,

Alexandru Vintiloiu

Breaza, 26 martie 2020
Nr.30



Contrasemnează,
Secretar general oraș Breaza,
Maria Cătălina Goran

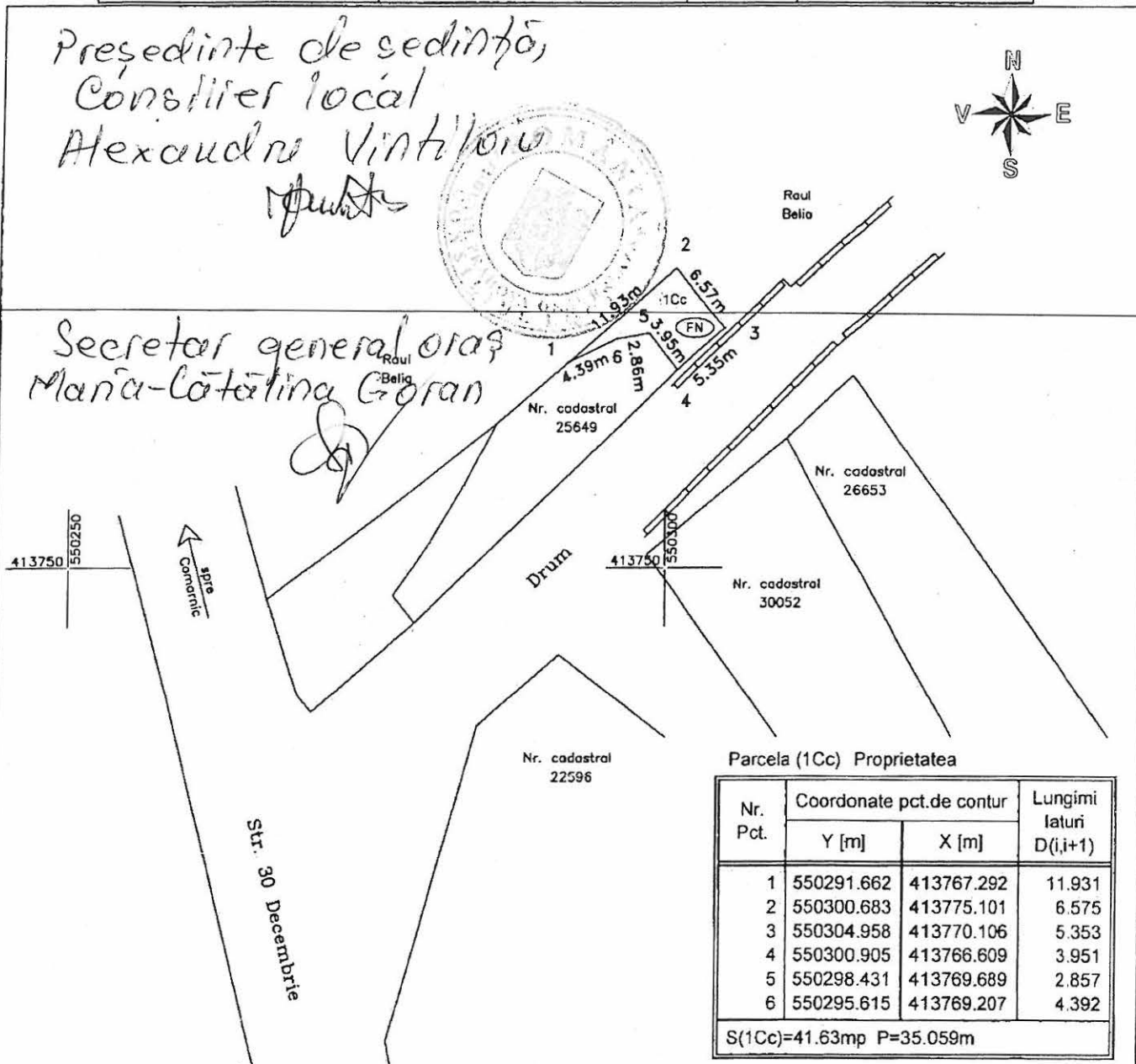
PLAN DE AMPLASAMENT SI DELIMITARE A IMOBILULUI
(intravilan)
SCARA 1:500

Nr. cadastral	Suprafata masurata	Adresa imobilului
	42mp	Str. 30 Decembrie, nr. FN
Nr. Carte Funciara	UAT:	Breaza, Prahova

Președinte de ședință,
Consilier local
Alexandru Vintiloiu



Secretar general oraș
Măria-Cătălina Goran



Parcela (1Cc) Proprietatea

Nr. Pct.	Coordonate pct.de contur		Lungimi laturi D(i,i+1)
	Y [m]	X [m]	
1	550291.662	413767.292	11.931
2	550300.683	413775.101	6.575
3	550304.958	413770.106	5.353
4	550300.905	413766.609	3.951
5	550298.431	413769.689	2.857
6	550295.615	413769.207	4.392

S(1Cc)=41.63mp P=35.059m

A. Date referitoare la teren

Nr. parcela	Categoria de folosinta	Suprafata (mp)	Mentiiuni
1	Cc	42	Teren nelmprejmuit.
TOTAL		42	

B. Date referitoare la constructie

Cod constructie	Destinatia	Suprafata construita la sol (mp)	Mentiiuni

Suprafata totala masurata a imobilului= 42mp

Executant,
Ing. Roduca Alexandru
Nr. 0924562610



Data: februarie 2020

PLAN DE AMPLASAMENT SI DELIMITARE A IMOBILULUI
(intravilan)
SCARA 1:500

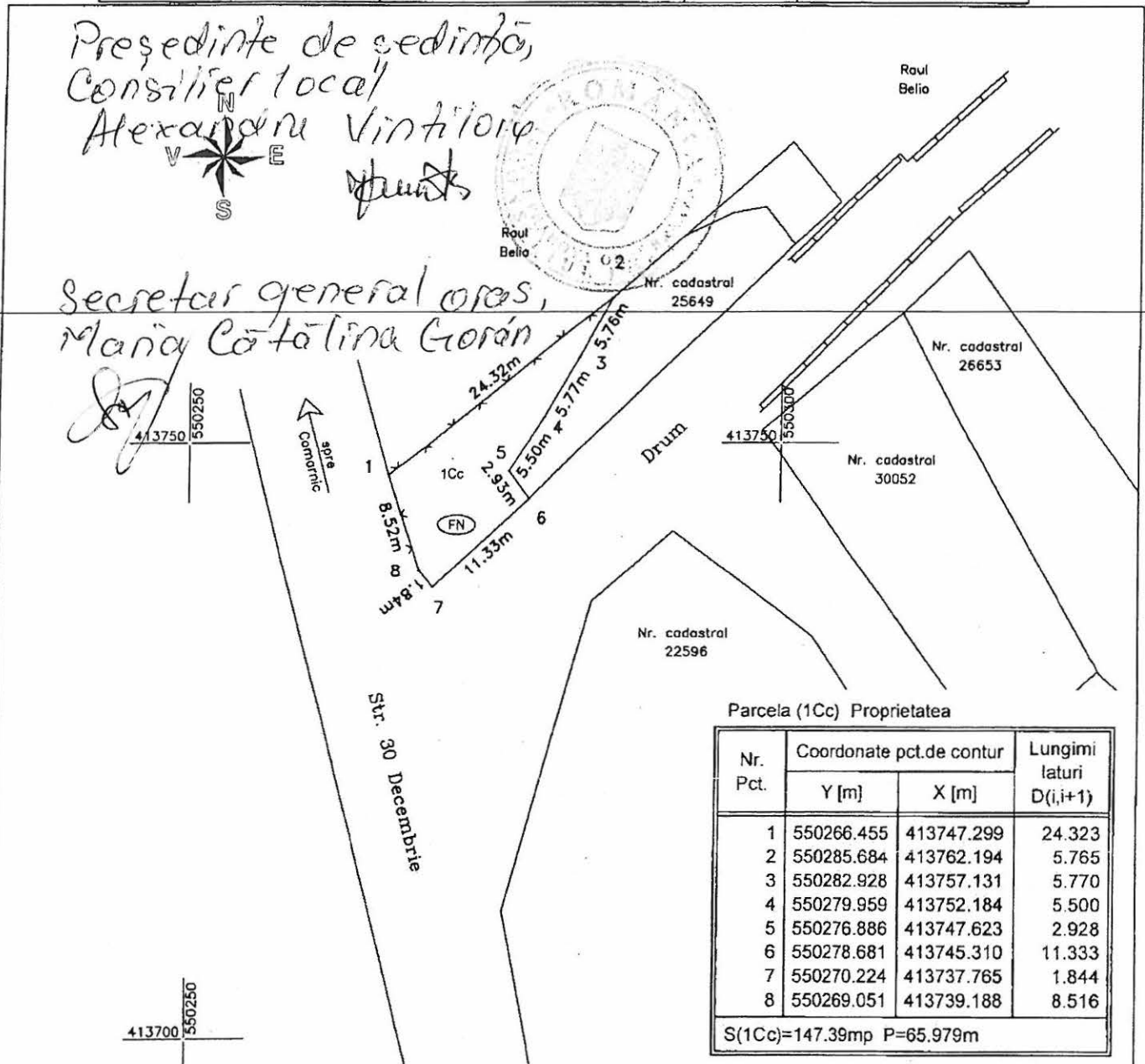
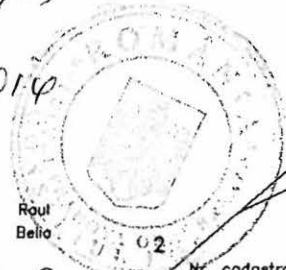
Nr. cadastral	Suprafata masurata	Adresa imobilului
	147mp	Str. 30 Decembrie, nr. FN
Nr. Carte Funciara	UAT:	Breaza, Prahova

Președinte de ședință,
Consilier local
Alexandru Vintiloiu



Secretar general oraș,
Măria Cătălina Goran

[Signature]



Parcela (1Cc) Proprietatea

Nr. Pct.	Coordonate pct.de contur		Lungimi laturi D(i,i+1)
	Y [m]	X [m]	
1	550266.455	413747.299	24.323
2	550285.684	413762.194	5.765
3	550282.928	413757.131	5.770
4	550279.959	413752.184	5.500
5	550276.886	413747.623	2.928
6	550278.681	413745.310	11.333
7	550270.224	413737.765	1.844
8	550269.051	413739.188	8.516

S(1Cc)=147.39mp P=65.979m

A. Date referitoare la teren

Nr. parcela	Categoria de folosinta	Suprafata (mp)	Mentiuni
1	Cc	147	Teren imprejmuit partial cu gard de plasa.
TOTAL		147	

B. Date referitoare la constructie

Cod constructie	Destinatia	Suprafata construita la sol (mp)	Mentiuni

Suprafata totala masurata a imobilului= 147mp

Executant,
Ing. Raduca Alexandru
tel. 0224562610



Data: februarie 2020

