

HOTĂRÂRE

privind acordul Consiliului Local Breaza în vederea înscrierii dreptului de proprietate privată a orașului Breaza asupra terenului cu nr. cadastral 30356

Având în vedere:

-referatul de aprobare nr.12032/27.08.2020 formulată de Primarul orașului Breaza, dl. Richea Gheorghe;

-raportul de specialitate nr. 12033/27.08.2020 întocmit de reprezentantul Compartimentului urbanism și amenajarea teritoriului;

- raportul Comisiei pentru prognoză...buget finanțe, administrarea domeniului public și privat comerț și servicii din cadrul Consiliului Local al orașului Breaza

-avizul juridic nr.12034/27.08.2020 al secretarului general al orașului Breaza;

În conformitate cu prevederile:

-art. 889 din Codul civil;

-art.129, alin.(2), lit."c" din OUG 57/2019- Codul administrativ;

În temeiul art.139 alin. (1), (3) lit.g și art. 196 alin. (1) lit. a din Codul administrativ aprobat prin OUG nr. 57/2019;

Consiliul local al orașului Breaza adoptă prezenta hotărâre.


Art.1.(1)Consiliul local Breaza este de acord ca terenul proprietatea dnei Lupoiu Ana-Miruna în suprafață de 95 mp situat în Breaza de Sus, Al. Someș, nr. 2B, T28, F309, intravilan, identificat cu număr cadastral 30356, să fie înscris în proprietatea privată a orașului Breaza.

(2) Operațiunea menționată la alin. (1) se va realiza cu respectarea dispozițiilor legale privind transferul drepturilor reale imobiliare.

Art.2. Terenul este identificat în schița care constituie Anexa 1 la prezenta hotărâre.

Art.3. Prezenta hotărâre se comunică Instituției Prefectului Prahova, Serviciului financiar agricol și Serviciului urbanism amenajarea teritoriului, agricol și cadastru.

**Președinte de ședință,
Consilier local,
Cătălin Bercăroiu**

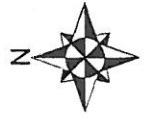


**Contrasemnează,
Secretar general al orașului Breaza
Maria Cătălina Goran**

**Breaza, 27 august 2020
Nr.90**

PLAN DE AMPLASAMENT SI DELIMITARE A IMOBILULUI
Scara 1:500

Nr. cadastral	Suprafata masurata	Adresa imobilului
50356	95.00	Breaza de Sus, Al. Ia Somes, nr 2B, T 28, F 309, intravilan, Jud. Prahova
Cautea Funciara nr.		BREAZA
UA1		



Mugurel-Costin
Dragusin
Semnat digital de Mugurel-Costin Dragusin
Data: 2020.08.14 13:12:52 +03'00'

Nr. parcela	Categorie de folosinta	Suprafata (mp.)	Meniuni
1	F	95.00	Teren partial imprejmuit cu gard de plasa.
Total		95.00	
Cod constr.		Meniuni	
Destinatia		Suprafata construita la sol	
TOTAL			

A. Date referitoare la teren

B. Date referitoare la constructii

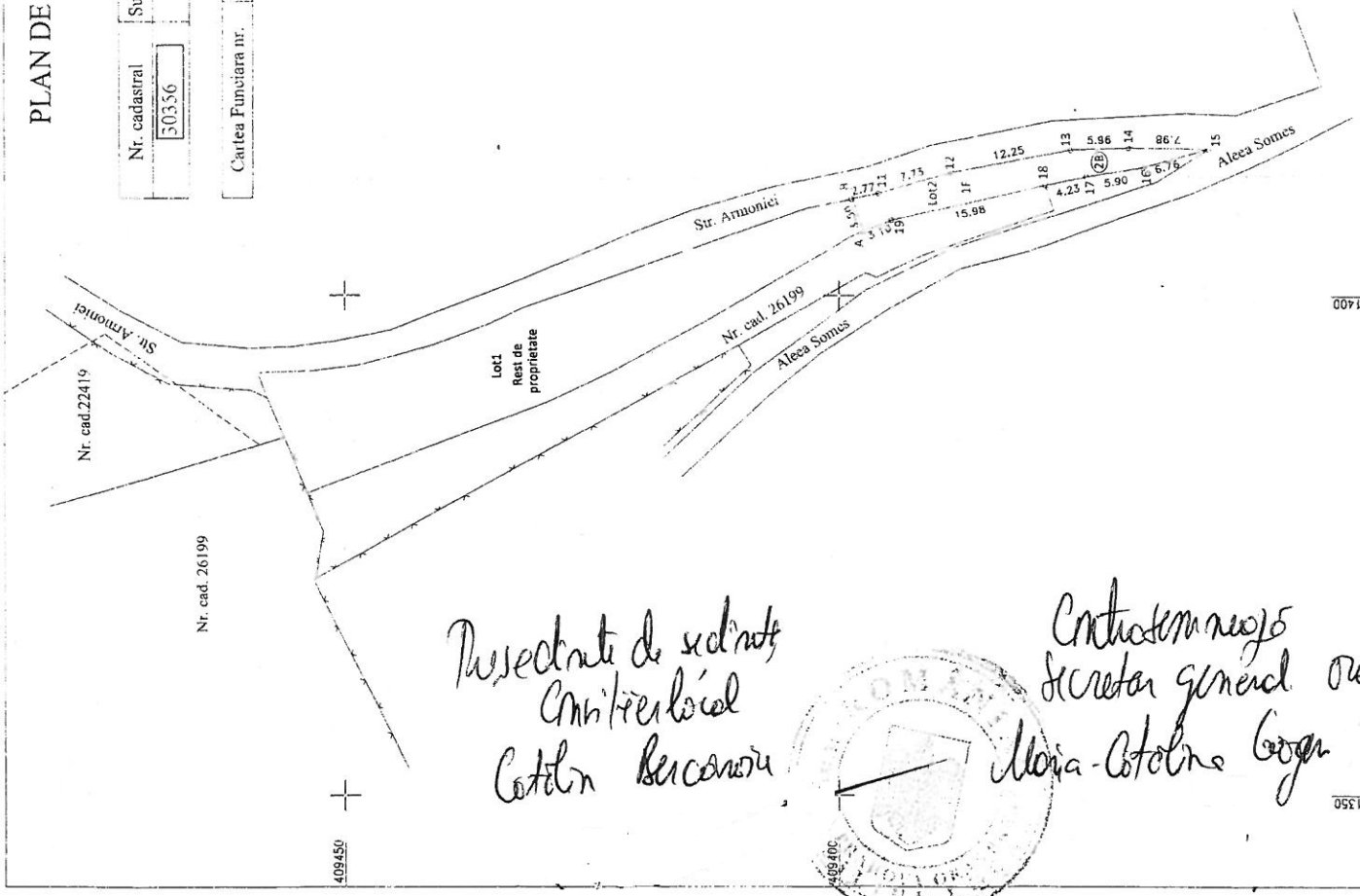
Suprafata masurata LOT 2 = 95 mp; Suprafata din act = 606 mp

Confirm executarea masuratiilor la teren, cu titlu de intarziere documentar cadastrel si corespundenta acestora cu realitatea din teren


Confirm introducerea imobilului in baza de date integrata si atribuirea numarului cadastral

Executant:
S.C. DRAGOKAD AFOMETRY S.R.L.
Data: august 2020

Semnatura si parafa
Data:
Daniela Ion
Semna digital de Daniela Ion
Data: 2020.08.26
12:15:52 +03'00'



Pusecitate de sedinta
Comitetul local
Costin Berceanu



Contract nr 05
Secretar general
Mona-Catrina Cojan

Anexo la IEL 30/27.08.2020